

6-6/2010

6/



NÓGRÁD MEGYEI  
MEZŐGAZDASÁGI SZAKIGAZGATÁSI HIVATAL

☒ 3101 Salgótarján, Baglyasi út 2. Pf: 196

☎ 32/521-500; 32/521-501; telefax: 32/521-523; 32/521-524  
e-mail: [vadhal-nograd@fki.gov.hu](mailto:vadhal-nograd@fki.gov.hu)



Ügyiratszám: 21.4/353-4/2010.  
Ügyintéző: András László / Bné B. Judit  
☎ : 32/521-512

*L.M.*

**Tárgy:** Vadászterület kényszerkijelölése

A Nógrád Megyei Mezőgazdasági Szakigazgatási Hivatal a Bercel-Bér-Bokor-Buják-Terény-Szanda-Herencsény-Kutasó községek területére eső vadászterület határának megállapítása ügyében meghozta az alábbi

**HATÁROZATOT**

A Bercel – Bér – Bokor – Buják – Terény – Szanda – Herencsény - Kutasó községek területére eső vadászterület határát

**hivatalból**

az alábbiak szerint állapítom meg, 2010. március 1. – 2017. február 28. közötti időszakra:

A 2123. sz. Kutasó és Herencsényt összekötő műúttól a „Vakarásig”, közúti hidáteszig. A Fehér víz mentén a gázlógig, majd a gázlón keresztül a lizskói makadámútig. Innen ÉNY-ra fordulva a makadámúton Herencsény felé haladva a kökeresztig. Innen D-nek a régi földúton át Terénybe a bócsoki juhodályhoz vezető műútig. A műúton elérve a tavat, a tó mellett a Káposztás hegy alatt húzódó földút, amely Kiskérsputánál csatlakozik az erdészeti műútba. A műúton K-i irányba fordulva a „Parlagi” juhodályig (libatelep). Innen DNY-i irányba futó műszelvényes földúton Perespuszta mellett elhaladva Ordaspusztára menő földút, innen tovább a régi határon a Béri patakig. A Béri patakon le Bérrre. Innen földúton a szőlők alatt át Bujákra. Bujákról induló földúton át Bokorra. Innen a 2147. sz. úton Kutasóra, a kiindulási pontig.

A vadászterületet 12-552710 kódszámmal nyilvántartásba veszem.

Elrendelem, hogy a földtulajdonosi közösséget 60 napon belül hívják össze és döntsenek az 1996. évi LV. törvény (Vtv) 12.§. (1) bekezdés a) c) pontjában írottakról. Ellenkező esetben a Vtv 27.§. (1) bekezdése szerint a vadászati jog kényszerhasznosítási szabályai szerint fogok eljárni.

Döntésem ellen közigazgatási úton fellebbezéssel lehet élni a Mezőgazdasági Szakigazgatási Hivatal Központjánál a döntés közlésétől számított 10 munkanapon belül.

A fellebbezést a Mezőgazdasági Szakigazgatási Hivatal Központjának kell címezni (1024 Budapest, Keleti K. út 24.), de a Nógrád Megyei Mezőgazdasági Szakigazgatási Hivatalhoz (3100 Salgótarján, Baglyasi út 2.), mint első fokú közigazgatási hatósághoz kell benyújtani 6.000 Ft igazgatási-szolgáltatási díj befizetése mellett.

**INDOKOLÁS**

A Nógrád megyei 12-552700-3-4-1 számú vadászterület oktatási-kutatási célú különleges rendeltetésű vadászterület üzemterve 2010. február 28.-án lejár. A vadászterület újbóli kialakítására a Vtv 12.§. (5) bekezdés szerint

*A vadászterület határának megállapítására irányuló - ide nem értve vadászterület szétválasztására vagy vadászterületek egyesítésére, továbbá szomszédos vadászterületek közös határának egyezséggel történő módosítására vonatkozó - földtulajdonosi gyűlés legkorábban a vadgazdálkodási üzemterv érvényességének lejártát megelőző egy évvel, legkésőbb a vadgazdálkodási üzemterv érvényességének lejártát megelőző hatvan nappal hívható össze.*

A fenti jogszabályi hely figyelembevételével a földtulajdonosok egy része 2009. december 21-re összehívta a földtulajdonosi gyűlést és döntöttek a Vtv. 12.§. (1) bekezdés a) b) c) pontjában írottakról. A döntésről a jegyzőkönyvet a Hivatalnak megküldték. A Vtv. 14.§. (1) bekezdése előírja, hogy

*Társult vadászati jog esetén a 12. § szerinti kérdésekben való határozat meghozatalát a vadászterület tulajdonosainak a 12. §-ban foglaltak szerint számított egyharmada kezdeményezheti. A kezdeményezőnek a vadászati hatóság és az érintett települések önkormányzata hirdetőtábláján legalább harminc napra hirdetményt kell közzétennie, amelynek tartalmaznia kell a földtulajdonosok gyűlésének helyét, idejét és napirendi pontjait, a képviselőt szabályaira való figyelmeztetést, továbbá a 12. § (1) bekezdésének b) pontja esetében a kialakítandó vadászterület térképi megjelölését.*

*(2) Érvényes határozat csak akkor hozható, ha a földtulajdonosok gyűlésének összehívása érdekében eleget tettek az (1) bekezdésben foglalt eljárásnak.*

Eljárásom során megállapítottam, hogy az egyharmados kezdeményezés kifüggesztése az Önkormányzatoknál hiányosan történt – Berceli Önkormányzatnál nem volt – így érvényes határozatok nem születtek.

A vadászterület üzemtervi időszakának lejáratáig a Vtv. 12.§. (5) bekezdésében megadott legutolsó határidő (60 nap) betartásával új döntést nem tudnak hozni, így a rendelkező részben írottak szerint döntöttem.

A Vtv. 27.§. (2) bekezdése szerint

*Ha az (1) bekezdés a)-e) pontjai szerinti kérdésekben a vadgazdálkodási üzemterv érvényességének lejáratát megelőző hatvanadik napig az érintett tulajdonosok érvényes határozatot nem hoznak, a vadászati hatóság bármelyik tulajdonos kérelmére elrendelheti a vadászati jog kényszerhasznosítását.*

A rendelkező részben írottak szerint a földtulajdonosi közösség dönthet a Vtv. 12.§. a) c) pontjában írottakról.

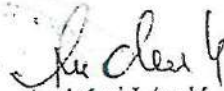
Döntésem meghozatalánál figyelembe vettem a 2009. december 21.-én meghozott döntéseket, a földtulajdonosi gyűlés összehívására vonatkozó dokumentumokat, valamint a Vtv. 12.§., 14.§., 27.§-ában írottakat.

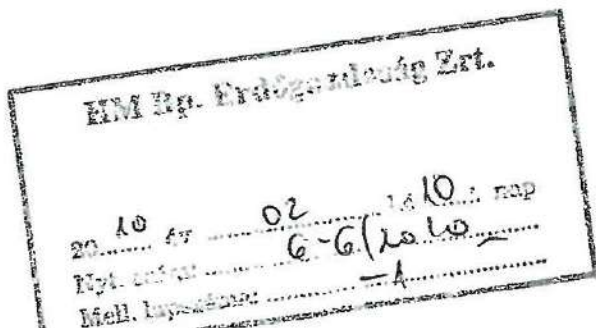
Határozatomat a Mezőgazdasági Szakigazgatási Hivatal létrehozásáról és működéséről szóló 274/2006. (XII. 23.) Korm. rendelet (továbbiakban: Korm. rendelet) 10. § f.) pontjában és a 24.§. (8) bekezdésében biztosított jogkörben eljárva hoztam. Az eljáró hatóság illetékességét a Ket. 21.§. (1) bekezdés c) pontja határozza meg.

Fellebbezési jogot a Ket 98.§. (1) bekezdés, valamint a 99.§. (1) (2) bekezdése, és a 102.§. (1) bekezdése alapján biztosítottam.


Salgótarján, 2010. február 2.

Varga László főigazgató nevében és megbízásából eljárva:

  
Andrási László  
igazgató-helyettes  
osztályvezető



# Az 552710 kódszámú vadgazdálkodási egység határvonala



Készült: 2018.08.31

ORSZÁGOS VADGAZDÁLKODÁSI ADATTÁR  
SZIE Vadvilág Megőrzési Intézet  
Gödöllő, 2018  
© HM Térképészeti Kht. 2006

--- Külsőterület határok  
Vadgazdálkodási egységek határvonala

