

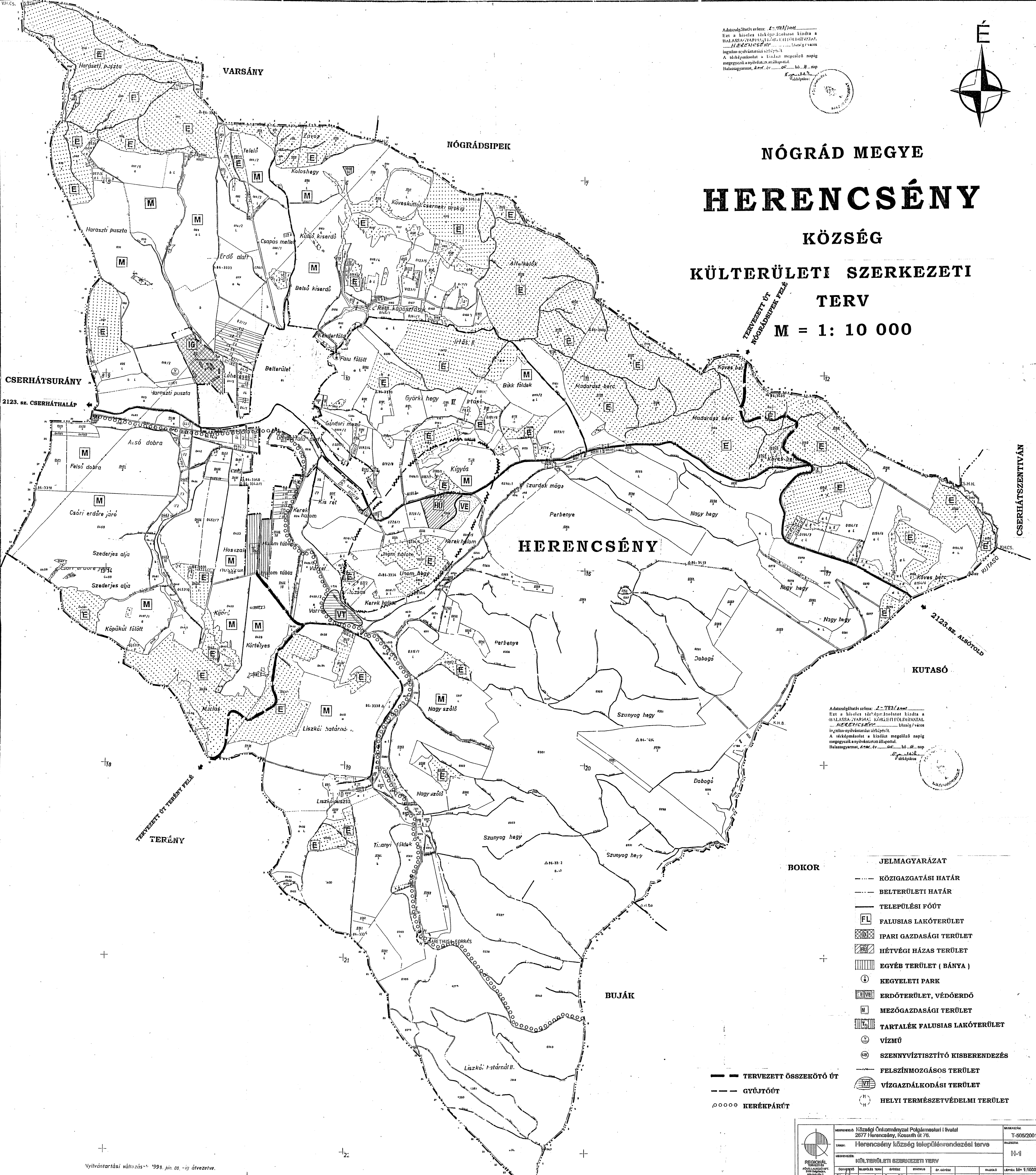



Adatszolgáltatás száma: L-783/1001
 Ezt a hivatalos térképprojektot kiadta a
 BALASSA-VARASDI KÖZLEKÉSEK ÉS HÍVŐK IRÁNYÁVAL
 ...
 A térképmásolat a kiadást megelőző napig
 meggyezik a nyilvántartási állapottal.
 Helység: Herencsény, 2002. évi ...
 Utcák: ...



NÓGRÁD MEGYE
HERENCSENY
 KÖZSÉG
 KÜLTERÜLETI SZERKEZETI
 TERV
 M = 1: 10 000



Adatszolgáltatás száma: L-783/1001
 Ezt a hivatalos térképprojektot kiadta a
 BALASSA-VARASDI KÖZLEKÉSEK ÉS HÍVŐK IRÁNYÁVAL
 ...
 A térképmásolat a kiadást megelőző napig
 meggyezik a nyilvántartási állapottal.
 Helység: Herencsény, 2002. évi ...
 Utcák: ...



- BOKOR**
- KÖZIGAZGATÁSI HATÁR
 - BELTERÜLETI HATÁR
 - TELEPÜLÉSI FŐÚT
 - FL FALUSIAS LAKÓTERÜLET
 - IPARI GAZDASÁGI TERÜLET
 - HÉTVÉGI HÁZAS TERÜLET
 - EGYÉB TERÜLET (BÁNYA)
 - KEGYELETI PARK
 - ERDŐTERÜLET, VÉDŐERDŐ
 - M MEZŐGAZDASÁGI TERÜLET
 - TARTALÉK FALUSIAS LAKÓTERÜLET
 - VÍZMŰ
 - SZENNYVÍZTISZÍTÓ KISBERENDEZÉS
 - FELSZÍNMÓZGÁSOS TERÜLET
 - VÍZGAZDÁLKODÁSI TERÜLET
 - HELYI TERMÉSZETVÉDELMI TERÜLET
- TERVEZETT ÖSSZEKÖTŐ ÚT
 --- GYŰJTŐÚT
 ○○○○ KERÉKPÁRÚT

	Készítendő: Községi Önkormányzat Polgármesteri i. hivatal 2677 Herencsény, Kosáth út 7/b.	Munkaszám: T-805/2001
	Típus: Herencsény község településrendezési terve	Művelet: M-1
Készítendő: KÜLTERÜLETI SZERKEZETI TERV	Készítők: Kovács László, Szűcs Balázs, ...	Méret: 1:10000 Dátum: 2002.06.

Nyilvántartási változás: 1998. június 08. -ig érvényes.